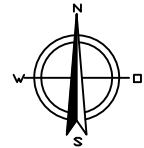
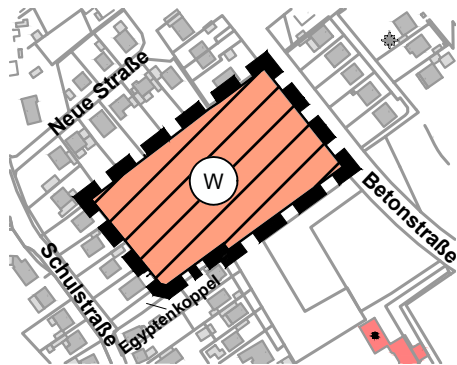


Gemeinde Heidgraben

14. Änderung (Berichtigung) des Flächennutzungsplanes

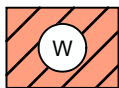
Planzeichnung

Maßstab 1:5000



Zeichenerklärung

1. Art der baulichen Nutzung
(§ 5 Abs. 2 Nr. 1, § 1 Abs. 1 Nr.1 BauNVO)



Wohnbauflächen

2. Sonstige Planzeichen



Grenze des räumlichen Geltungsbereichs des
Bebauungsplans

Gemeinde Heidgraben

14. Änderung (Berichtigung) des Flächennutzungsplanes

- Wohngebiet

Egyptenkoppel/Betonstr. -

Entwurf der Planzeichnung

Maßstab 1:5000

HEI20001 . gez: An . Stand: 06.01.2022

dn stadtplanung
beraten . planen . entwickeln . gestalten

Kellerstr. 49 . 25462 . Rellingen
buero@dn-stadtplanung.de . Tel. (04101) 852 15 72